

CAMINHOS DA *Mata* *Atlântica*


8 PASSEIOS
INCRÍVEIS
PELA RMVALE



Vanessa Menezes

COM MAIS DE 20 MIL ESPÉCIES VEGETAIS, A MATA ATLÂNTICA É UM DOS PRINCIPAIS BIOMAS BRASILEIROS E A MAIOR BIODIVERSIDADE DO MUNDO. CONTENDO DIVERSAS ATRAÇÕES TURÍSTICAS NA RMVALE, LISTAMOS OITO PASSEIOS QUE IRÃO LEVAR OS VISITANTES A VIVENCIAR ESSA MAGNÍFICA RIQUEZA DA NATUREZA.

Foto: Mundo Logout



HORTO FLORESTAL EM CAMPOS DO JORDÃO

O Parque Estadual de Campos do Jordão, conhecido pelos jordanenses como Horto Florestal, é o Parque Estadual mais antigo do Estado de São Paulo, criado em 27 de março de 1941. Possui área de 8.341 hectares ocupando cerca de um terço do município de Campos do Jordão. A área do parque é uma remanescente importante da Mata Atlântica, num mosaico composto pela mata de Araucária e Podocarpus, dos Campos de Altitude e de Mata Nebular.



Foto: Wikimedia



OS VISITANTES, ALÉM DE TODA NATUREZA EXUBERANTE, PODEM DESFRUTAR DE UM ESPAÇO RICO EM CULTURA-HISTÓRIA E UMA GASTRONOMIA ÍMPAR. ALÉM DE PODER PRATICAR DIVERSAS ATIVIDADES DE ECOTURISMO.



Foto: Mundo Logout



Foto: Mundo Logout



Foto: Naturam

EM BIRDWATCHING UBATUBA

O Centro Cambucá de Observação de Aves em Ubatuba possui uma diversidade de ambientes, que propiciam a visualização de grande quantidade de espécies, inclusive migratórias. A observação tem início à beira de um lago de beleza paisagística, que propicia a visualização de aves específicas deste ambiente. O percurso tem nível de dificuldade fácil, com cerca de 1km e duração aproximada de 1h e 30 minutos, ida e volta.

ALÉM DA OBSERVAÇÃO TERRESTRE DE PERCURSO, EXISTE A POSSIBILIDADE DE PASSEAR DE BARCO DENTRO DO LAGO E CONHECER OUTROS AMBIENTES, QUE ABRIGAM OUTROS TIPOS DE PÁSSAROS. A TRILHA É TODA ORIENTADA COM PLACAS BILÍNGUES.




Foto: Parque Estadual Serra do Mar



Foto: Cleandro e Antônio



Foto: Parque Estadual Serra do Mar



EM UBATUBA TRAVESSIA DAS SETE PRAIAS



Foto: Viagem e Turismo

Algumas das praias e cachoeiras mais bonitas de Ubatuba exigem caminhadas mais longas para serem visitadas. Em um passeio em meio à exuberante Mata Atlântica nativa, a Travessia das Sete Praias vai margeando a costa onde a cada instante os visitantes irão se deparando com praias desertas, vila de pescador e um cenário simplesmente incrível. O percurso, de 10 km (somente ida), leva a belas faixas de areia, sendo que praticamente todas são quase vazias ou desertas.



Foto: eu vou viajar



Foto: Mathheus Usaro



Foto: eu vou viajar



Foto: eu vou viajar

O CAMINHO COMEÇA PELA PRAIA DA FORTALEZA E SEGUE PELA PRAIA DO CEDRO; PRAIA DO DESERTO; PRAIA GRANDE DO BONETE; PRAIA DO BONETE; PRAIA DO PERES; PRAIA DO OESTE; E, FINALMENTE, A PRAIA DA LAGOINHA. O TRAJETO TOTAL PODE SER PERCORRIDO EM UMA MANHÃ.

EM ILHABELA TRILHA DO BONETE

CONSIDERADA UMA DAS DEZ PRAIAS MAIS BONITAS DO BRASIL, A PRAIA DO BONETE É HABITADA PELA MAIOR COMUNIDADE CAIÇARA DO MUNICÍPIO DE ILHABELA, QUE PRESERVA A RIQUEZA DE SUA CULTURA TRADICIONAL.

Com um total de 12km e repleta de subidas e descidas, a trilha que leva até a praia paradisíaca é considerada de nível médio a avançado e deve ser feita apenas por pessoas com boas condições de preparo físico.

A caminhada começa na Ponta da Sepituba, no extremo sul da ilha, onde termina a estrada de asfalto, e leva os aventureiros por um trajeto de 3 a 6 horas até a praia. Por se tratar de uma trilha longa, é recomendável o acompanhamento de guias ou monitores ambientais.

No caminho os visitantes vão encontrar cachoeiras com águas cristalinas, entre elas a Cachoeira da Laje e Cachoeira do Areado, além de muita Mata Atlântica preservada.



Foto: Gustavo Almeida Couto de Andrade



Foto: Renan Cavichi



Foto: Marcos Trekking



Foto: GO OUTSIDE

Foto: Rodrigo AGC



Foto: Portal Ilhabela



TRILHA DO PICO DO BAEPI EM ILHABELA

Foto: Mochila Mundo Afora

A trilha que fica no Parque Estadual de Ilhabela percorre 7,4 km entre ida e volta. O objetivo é chegar ao cume do pico, que fica a 1.048 m de altura, de onde se tem uma visão panorâmica do arquipélago. Durante o percurso de seis horas com muitas subidas e terreno irregular, os aventureiros vão percebendo as mudanças de vegetação e podem se deparar até possivelmente com a presença de nevoeiros.



Foto: Portal Ilhabela

NA FLORA LOCAL, ESPERE ENCONTRAR COM JEQUITIBÁS, FIGUEIRAS E PEROBAS. **É NECESSÁRIO O ACOMPANHAMENTO DE UM GUIA.**

RAFTING NO RIO PARAIBUNA

EM SÃO LUIZ DO PARAITINGA

O passeio começa no Parque Estadual da Serra do Mar, no núcleo Santa Virgínia, e termina só depois de 18 km entre corredeiras nível II e III. A idade mínima para prática dessa atividade é 12 anos. A descida de bote passa pelas cachoeiras do Saltinho, Salto Grande, Ponte de Pedra, Corredeiras da Gamela de Pedra e do Itapavão, além de remansos em meio à floresta. Esta atividade de turismo de aventura é desenvolvida por operadoras de turismo especializadas.

A AVENTURA CORRESPONDE A CERCA DE SEIS HORAS DE DESCIDA PELO RIO PARAIBUNA.



Foto: Site Fé no Pé



Foto: Site Fé no Pé



Foto: Parque Estadual Serra do Mar

EM **CICLOTURISMO** NATIVIDADE DA SERRA



PARA APRECIAR TODA A BELEZA DA MATA ATLÂNTICA DO MUNICÍPIO CICLISTAS DE DIVERSOS LOCAIS DO PAÍS SE ENCONTRAM NAS TRILHAS. AS MAIS VISITADAS SÃO A DO MORRO BRASIL, DA CAPELINHA E A TRILHA DA CACHOEIRA DO TOTA.

A vista no topo do Morro Brasil é exuberante com panorama da cidade, das terras próximas e da represa. Seu percurso tem cerca de 30 km, que chegam a 3 horas de pedal aproximadamente. Na trilha da Capelinha é possível desfrutar de várias paisagens diferentes como a travessia da balsa, túneis naturais dentro da mata atlântica, estradas largas e estradinhas afuniladas com acesso de uma bike por veze contato com animais grandes e pequenos. O percurso tem grau de dificuldade médio, com cerca de 32 km e dura aproximadamente 3 horas de pedal. Já a trilha da Cachoeira do Tota, tem grau de dificuldade médio e um percurso apropriado para o verão, pois passa por estradas sombreadas, belas cachoeiras convidativas para um banho, travessias de barco no porto da canoa, lindas paisagens à beira da represa, bairros rurais como bairro do Rio Manso e bairro do Laranjal, considerados locais de temperatura baixa chegando ao ponto culminante que é a bela cachoeira do Tota, formada por um enorme conjunto de pedras negras decoradas com as várias quedas d'água e piscinas naturais. Seu percurso dura cerca de 6 horas e tem 31 km.



Fotos: Trilhas e roteiros

Fotos: Trilhas e roteiros

PARQUE NATURAL AUGUSTO RUSCHI

EM SÃO JOSÉ DOS CAMPOS



Foto: Matheus Moroti



Foto: Divulgação PMSJC



Foto: Divulgação PMSJC



Foto: Divulgação PMSJC

O PNMAR - PARQUE NATURAL AUGUSTO RUSCHI ESTÁ INSERIDO NA ÁREA DE PROTEÇÃO AMBIENTAL DA BACIA HIDROGRÁFICA DO RIO PARAÍBA DO SUL E POSSUI IMPORTANTE REMANESCENTE DA MATA ATLÂNTICA.

Dentre os animais silvestres que encontram abrigo em suas matas estão jaguatirica, cachorro do mato, veado catingueiro, cateto, guaxinim, lobo-guará, paca, quati, sagui-da-serra-escuro, gavião-pegamacaco, tucano-de-bico-verde, gavião-pombo, anfíbios raros e rica avifauna. Nas trilhas do parque também podem ser apreciadas diversas espécies da flora nativa como o cedro-rosa, copaíbas, ipês, cambarás, embaúbas, canelas, jacarandá, angico e bromélias, marmelinho, além de muitas outras presentes no interior da mata, em áreas de estágio avançado de regeneração da vegetação.

A visitação comporta apenas atividades voltadas para a pesquisa científica, educação ambiental e turismo ecológico ou de contemplação.


Atualmente, o Parque está em processo de readequação de infraestrutura e, em breve, serão retomados os agendamentos para visitação de grupos monitorados. ■

APARECIDA ARAPEÍ AREIAS BANANAL CAÇAPAVA CACHOEIRA PAULISTA CAMPOS DO JORDÃO CANAS CARAGUATATUBA CRUZEIRO CUNHA GUARATINGUETÁ IGARATÁ ILHABELA JACAREÍ JAMBEIRO LAGOINHA LAVRINHAS LORENA MONTEIRO LOBATO NATIVIDADE DA SERRA PARAIBUNA

meon DIÁLOGOS & ESTRATÉGIAS TURISMO



O ENCONTRO QUE A RMVALE ESPERAVA EM BUSCA DE SOLUÇÕES E NOVAS PERSPECTIVAS PARA O TURISMO REGIONAL.

DIA 16 DE DEZEMBRO DAS 8H ÀS 12H
ASSISTA AO VIVO PELO YOUTUBE DO MEON
 /PORTALMEON

PRESENÇA CONFIRMADA DO SECRETÁRIO DE TURISMO DE SÃO PAULO:
VINICIUS LUMMERTZ



PINDAMONHANGABA PIQUETE POTIM QUELUZ REDENÇÃO DA SERRA ROSEIRA SANTA BRANCA SANTO ANTÔNIO DO PINHAL SÃO BENTO DO SAPUCAI SÃO JOSÉ DO BARREIRO SÃO JOSÉ DOS CAMPOS SÃO LUIZ DO PARAITINGA SÃO SEBASTIÃO SILVEIRAS TAUBATÉ TREMEMBÉ UBATUBA

REALIZAÇÃO:



ORGANIZAÇÃO

